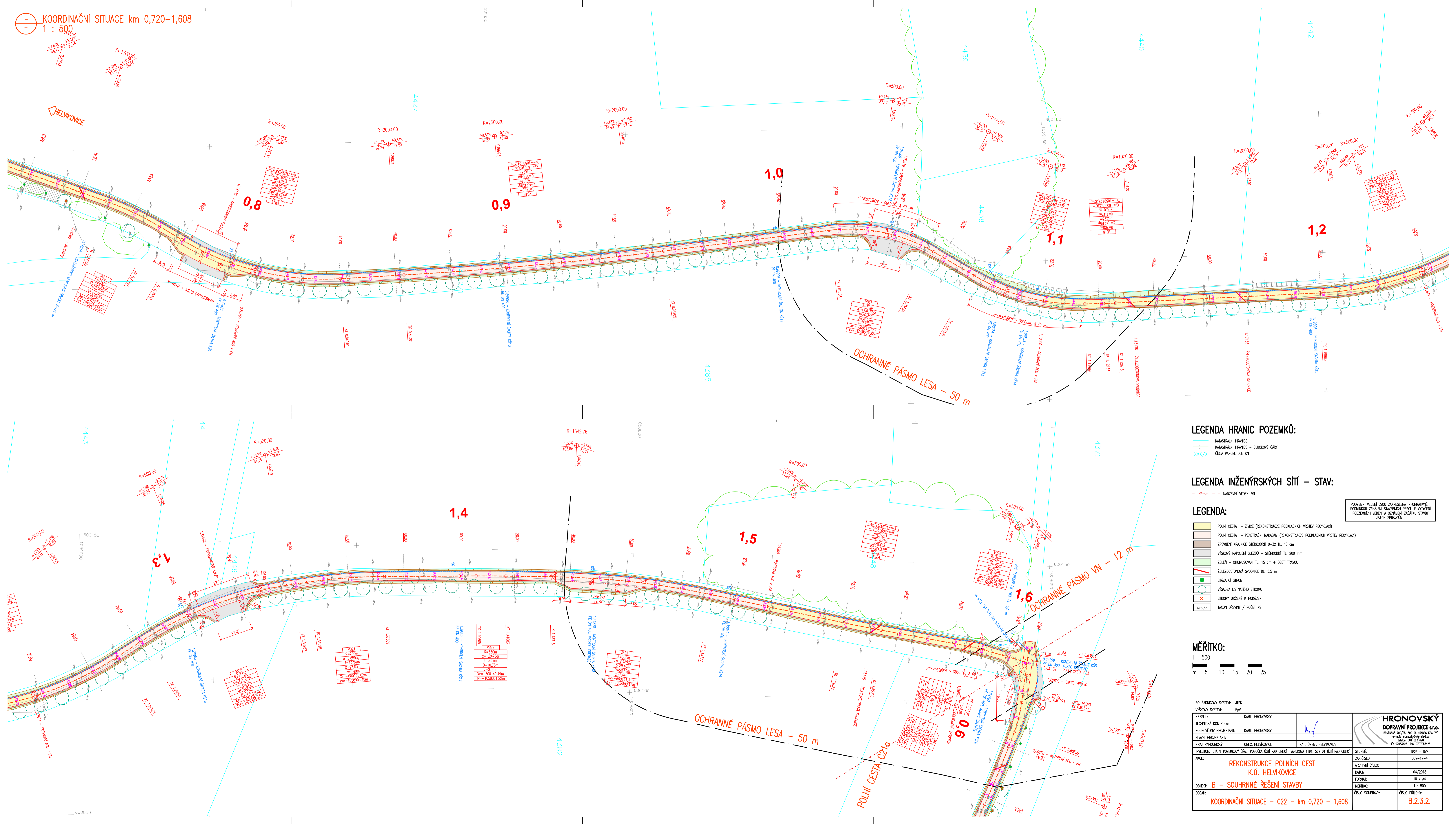


KOORDINAČNÍ SITUACE km 0,720-1,608
1 : 500



LEGENDA HRANIC POZEMKŮ:

- KATASTRÁLNÍ HRANICE
- KATASTRÁLNÍ HRANICE - SLUČKOVÉ ČÁRY
- xxxx/x
- ČÍSLO PARCEL DLE KN

LEGENDA INŽENÝRSKÝCH SÍTÍ - STAV:



- NAZNAČENÍ VEDENÍ VN

LEGENDA:

- POLNÍ CESTA - ŽIVCE (REKONSTRUKCE PODKLADNÍCH VRSTEV RECYKLAC)
- POLNÍ CESTA - PENETRÁČNÍ MAKADAM (REKONSTRUKCE PODKLADNÍCH VRSTEV RECYKLAC)
- ZPEVNĚNÍ KRAJNÍCE ŠTĚRKODRŮTI 0-32 TL 10 cm
- VÝSKOVÉ NÁPOJENÍ SJEZDŮ - ŠTĚRKODRŮTI TL 200 mm
- ZELEŇ - OHAŇMOVÁNÍ TL 15 cm + OSETÍ TRAVOU
- ŽELEZOBETONOVÁ SVODNICE DL 5,5 m
- STAVNÍKY STROMŮ
- VÝSADA LISTNATÝCH STROMŮ
- STROMY URČENÉ K POKÁZENÍ
- TAXON DŘEVINY / POČET KS

MĚŘÍTKO:

1 : 500
m 5 10 15 20 25

SOUPRAVNÝ SYSTÉM: JTSK		VÝŠKOVÝ SYSTÉM: BpV	
KRESIL:	KAMIL HRONOVSKÝ		
TECHNICKÁ KONTROLA:	KAMIL HRONOVSKÝ		
ZODPOVĚDNÝ PROJEKTANT:	KAMIL HRONOVSKÝ		
HLAVNÍ PROJEKTANT:			
KEPAL: PAROUČEK	OBEC: HELVÍKOVICE	KAT. OZEMÍ: HELVÍKOVICE	
INVESTOR: STÁTNÍ POZEMKOVÝ ÚŘAD, PŘÍRODA OŠTĚNÍ NAD ORLICI, TUREKOVKA 1191, 562 01 OŠTĚNÍ NAD ORLICI		STUPEŇ: DSP + DVZ	
AKCE:	REKONSTRUKCE POLNÍCH CEST K.Ú. HELVÍKOVICE	ZAK.ČÍSLO: 062-17-4	
OBJEKT: B – SOUHRNNÉ ŘEŠENÍ STAVBY		ARCHIVNÍ ČÍSLO:	
		DATUM: 04/2018	
OBSAH: KOORDINAČNÍ SITUACE - C22 - km 0,720 - 1,608		FORMAT: 10 x A4	
		MĚŘÍTKO: 1 : 500	
		ČÍSLO SOUPRAVY:	ČÍSLO PŘÍLOHY: B.2.3.2.